Stadt **Hoyerswerda**
Statistischer Bericht - II. Quartal 2016

Stadt Hoyerswerda - Fachbereich Innerer Service und Finanzen - S.-G.-Frentzel-Str. 1 02977 Hoyerswerda

23. Jahrgang Nr. II/2016

Sachgebiet	Juni 2016	Mai 2016	April 2016	Juni 2015	Veränderung 30.06.2016 gegenüber 30.06.2015
	Personen				%
Bevölkerungsbestand					
Mit Hauptwohnung insgesamt	34.135	34.131	34.157	33.977	*0,5*
davon männlich	16.458	16.457	16.478	16.286	*1,1*
weiblich	17.677	17.674	17.679	17.691	*-0,1*
darunter ausländische Bevölkerung	1.222	1.210	1.235	666	*83,5*
darunter					
Bevölkerung nach Ortsteilen					
Ortsteil Bröthen/ Michalken	1.406	1.411	1.406	1.397	*0,6*
davon: männlich	702	705	702	692	*1,4*
weiblich	704	706	704	705	*-0,1*
Ortsteil Knappenrode	695	699	695	711	*-2,3*
davon: männlich	348	349	350	358	*-2,8*
weiblich	347	350	345	353	*-1,7*
Ortsteil Schwarzkollm	788	788	788	799	*-1,4*
davon: männlich	404	404	404	406	*-0,5*
weiblich	384	384	384	393	*-2,3*
Ortsteil Zeißig	906	910	907	913	*-0,8*
davon: männlich	455	458	458	462	*-1,5*
weiblich	451	452	449	451	*0,0*
Ortsteil Dörgenhausen	679	675	679	686	*-1,0*
davon: männlich	362	359	361	361	*0,3*
weiblich	317	316	318	325	*-2,5*
Bevölkerung mit Haupt- u. Nebenwohnung [1]	35.634	35.641	35.673	35.733	*-0,3*
darunter ausländische Bevölkerung	1.234	1.222	1.247	676	*82,5*
Bevölkerung mit Nebenwohnung	1.518	1.528	1.534	1.790	*-15,2*

Sachgebiet	Juni 2016	Mai 2016	April 2016	Juni 2015	Veränderung II. Quartal 2016 gegenüber II. Quartal 2015
	Personen				%
Bevölkerungsbewegung					
Lebendgeborene	22	19	14	21	*-9,8*
darunter weiblich	9	9	9	10	*-18,2*
Gestorbene	42	53	52	47	*2,1*
darunter weiblich	18	25	29	21	*14,3*
Zuzüge	121	112	103	114	*26,3*
Wegzüge	98	95	87	90	*6,5*
Umzüge	97	154	166	138	*16,2*
Saldo insgesamt	3	-17	-22	-2	*x*
Eheschließungen					
Standesamtsbezirk Hoyerswerda	23	21	10	15	*38,5*
darunter					
Stadt Hoyerswerda	18	14	6	11	*46,2*

[1] Im Juni 2016 hatten 19 Einwohner eine Haupt- und Nebenwohnung in der Stadt Hoyerswerda.

Bevölkerung:

Kommt der Einwohnerzahl eine rechtliche Bedeutung zu, ist die vom Statistischen Landesamt zum 30. Juni des Vorjahres ermittelte maßgebend (§ 125 der Gemeindeordnung für den Freistaat Sachsen). In diesem Bericht stammen alle Angaben zur Bevölkerung aus dem Einwohnermelderegister und können nicht als amtlich angesehen werden.

Sachgebiet	Juni 2016	Mai 2016	April 2016	Juni 2015	Veränderung II. Quartal 2016 gegenüber II. Quartal 2015
	Anzahl				%
Baugenehmigungen gesamt	9	12	14	17	*12,9*
davon Wohngebäude	4	1	8	8	*-18,8*
davon Neubau	1	0	4	4	*-16,7*
Baumaßn. am bestehenden Gebäude	3	1	4	4	*-20,0*
Nichtwohngebäude	1	7	5	5	*62,5*
davon Neubau	1	4	3	3	*100,0*
Baumaßn. am bestehenden Gebäude	0	3	2	2	*25,0*
sonst. baul. Anlagen u. Abbruchgenehmigungen	4	4	1	4	*28,6*
Nutzungsänderungen	0	3	4	2	*75,0*
Baufertigstellungen	6	5	6	2	*54,5*
Bauanzeigen für Wohngebäude	1	0	0	1	*-50,0*
für Nichtwohngebäude	0	0	2	0	*0,0*
Bescheinigungen zur Abgeschlossenheit	0	0	0	0	*x*

Sachgebiet	Juni 2016	Mai 2016	April 2016	Juni 2015	Veränderung 30.06.2016 gegenüber 30.06.2015
	Personen				%
Arbeitsmarkt					
Arbeitslose insgesamt	1.988	2.028	2.105	2.220	*-10,5*
darunter Männer	1.089	1.122	1.176	1.184	*-8,0*
Frauen	899	906	929	1.036	*-13,2*
15 Jahre bis unter 20 Jahre alt	29	30	30	9	*222,2*
15 Jahre bis unter 25 Jahre alt	107	112	121	96	*11,5*
55 Jahre bis unter 65 Jahre	520	535	541	516	*0,8*
Langzeitarbeitslose	1.156	1.185	1.200	1.245	*-7,1*
Schwerbehinderte	113	115	113	129	*-12,4*
Ausländer	43	50	51	44	*-2,3*
Arbeitslosenquote alle zivilen Erwerbspersonen (%)	12,6	12,8	13,0	13,7	*-1,1*
Arbeitslosenquote abhängige zivile Erwerbspersonen (%)	13,9	14,2	14,4	15,1	*-1,2*
Arbeitslose nach SGB III insgesamt	298	305	315	305	*-2,3*
darunter Männer	170	185	191	171	*-0,6*
Frauen	128	120	124	134	*-4,5*
15 Jahre bis unter 20 Jahre alt	8	8	8	.	*x*
15 Jahre bis unter 25 Jahre alt	30	33	37	24	*25,0*
55 Jahre bis unter 65 Jahre	112	113	112	127	*-11,8*
Langzeitarbeitslose	53	55	57	66	*-19,7*
Schwerbehinderte	17	14	14	30	*-43,3*
Ausländer	7	6	7	8	*-12,5*
Arbeitslose nach SGB II insgesamt	1.690	1.723	1.790	1.915	*-11,7*
darunter Männer	919	937	985	1.013	*-9,3*
Frauen	771	786	805	902	*-14,5*
15 Jahre bis unter 20 Jahre alt	21	22	22	8	*162,5*
15 Jahre bis unter 25 Jahre alt	77	79	84	72	*6,9*
55 Jahre bis unter 65 Jahre	408	422	429	389	*4,9*
Langzeitarbeitslose	1.103	1.130	1.143	1.179	*-6,4*
Schwerbehinderte	96	101	99	99	*-3,0*
Ausländer	36	44	44	36	*0,0*

Quellen: Bevölkerung und Wohngeld, Gewerbebestand, Verwarnungen und Owi-Verfahren - Fachbereich Bürgeramt; Baugenehmigungen - Fachbereich Bau; Arbeitsmarkt - Agentur für Arbeit; Straßenverkehrsunfälle - Polizeirevier Hoyerswerda; Feuerwehr - Fachbereich Feuerwehr

Auskunft erteilt: Stadt Hoyerswerda, Fachbereich Innerer Service und Finanzen, S.-G.-Frentzel-Straße 1, 02977 Hoyerswerda, Tel. 03571 456142

Sachgebiet		Juni 2016	Mai 2016	April 2016	Juni 2015	Veränderung II. Quartal 2016 gegenüber II. Quartal 2015
		Anzahl				%
Gewerbeentwicklung						
Gewerbebestand insgesamt (ab 08.05.1990)		1.760	1.752	1.754	1.770	*-1,0*
davon	Handel	605	603	606	618	*-2,5*
	Handwerk	331	330	331	337	*-2,6*
	Industrie	44	44	45	45	*-1,5*
	Sonstiges	780	775	772	770	*1,0*
Gewerbeanmeldungen im Monat		14	7	9	7	*11,1*
davon	Handel	4	1	2	2	*-22,2*
	Handwerk	2	1	2	0	*150,0*
	Industrie	0	0	0	0	*0,0*
	Sonstiges	8	5	5	5	*12,5*
Gewerbeabmeldungen im Monat		6	9	10	10	*-7,4*
davon	Handel	2	4	3	5	*-25,0*
	Handwerk	1	2	1	2	*-42,9*
	Industrie	0	1	0	0	*x*
	Sonstiges	3	2	6	3	*37,5*
Wohngeld						
Anträge auf Wohngeld insgesamt		120	102	118	107	*16,0*
davon	Bewilligungen	81	73	88	66	*19,8*
	Ablehnungen	29	19	19	23	*15,5*
	Versagungen	4	5	7	7	*14,3*
	Rückzahlungen	6	5	4	11	*-21,1*
Wohngeldempfänger						
darunter	allgemeiner Mietzuschuss	585	592	571	514	*9,9*
	durchschn. Wohngeld pro Empfänger (€)	135,13	136,42	147,41	108,88	*31,3*
Wohnberechtigung						
ausgestellte Wohnberechtigungsscheine		0	0	0	2	*x*
Abgang durch Wohnungsvermittlung		0	0	0	0	*0,0*
gültige Wohnberechtigungsscheine		2	2	3	7	*-58,8*
Verwarnungen und Ordnungswidrigkeitsverfahren						
Sicherheit und Ordnung/Bußgeldstelle						
Ruhender Verkehr		276	340	390	321	*17,8*
Fließender Verkehr		975	969	475	1.517	*-16,2*
sonstige OWi - Verfahren		13	10	1	7	*41,2*
OWi - Verfahren nach Polizei- VO		0	0	0	1	*x*
Gewerbewesen		1	9	0	5	*0,0*
Bußgeld- u. Kostenbescheide						
im ruhenden Verkehr		18	13	10	33	*-50,6*
im fließenden Verkehr		104	54	62	149	*-22,5*
Bürgerservice:						
Verwarngeld (Pässe, Meldewesen und Wohngeld)		41	24	53	43	*24,2*
Bußgeldverfahren		3	2	0	5	*-16,7*
Feuerwehr	Einsätze gesamt	323	379	315	288	*9,7*
darunter	Einsätze Krankentransportwagen	132	170	132	120	*11,6*
	Einsätze Rettungstransportwagen	131	134	127	120	*3,7*
	Brandeinsätze	8	22	9	7	*2,6*
	Hilfeleistungen	41	40	39	36	*22,4*
	darunter: Verkehrsunfälle	4	2	3	1	*-30,8*
	Sonstige	22	19	22	35	*-4,5*
Straßenverkehrsunfälle						
gesamt		93	105	95	80	*16,3*
darunter	Leichtverletzte	14	12	14	10	*42,9*
	Schwerverletzte	1	4	5	4	*-9,1*
	Getötete	0	0	0	0	.

Anteil der Bevölkerung (%) nach Altersgruppen in der Alt- und Neustadt am 30.06.2016

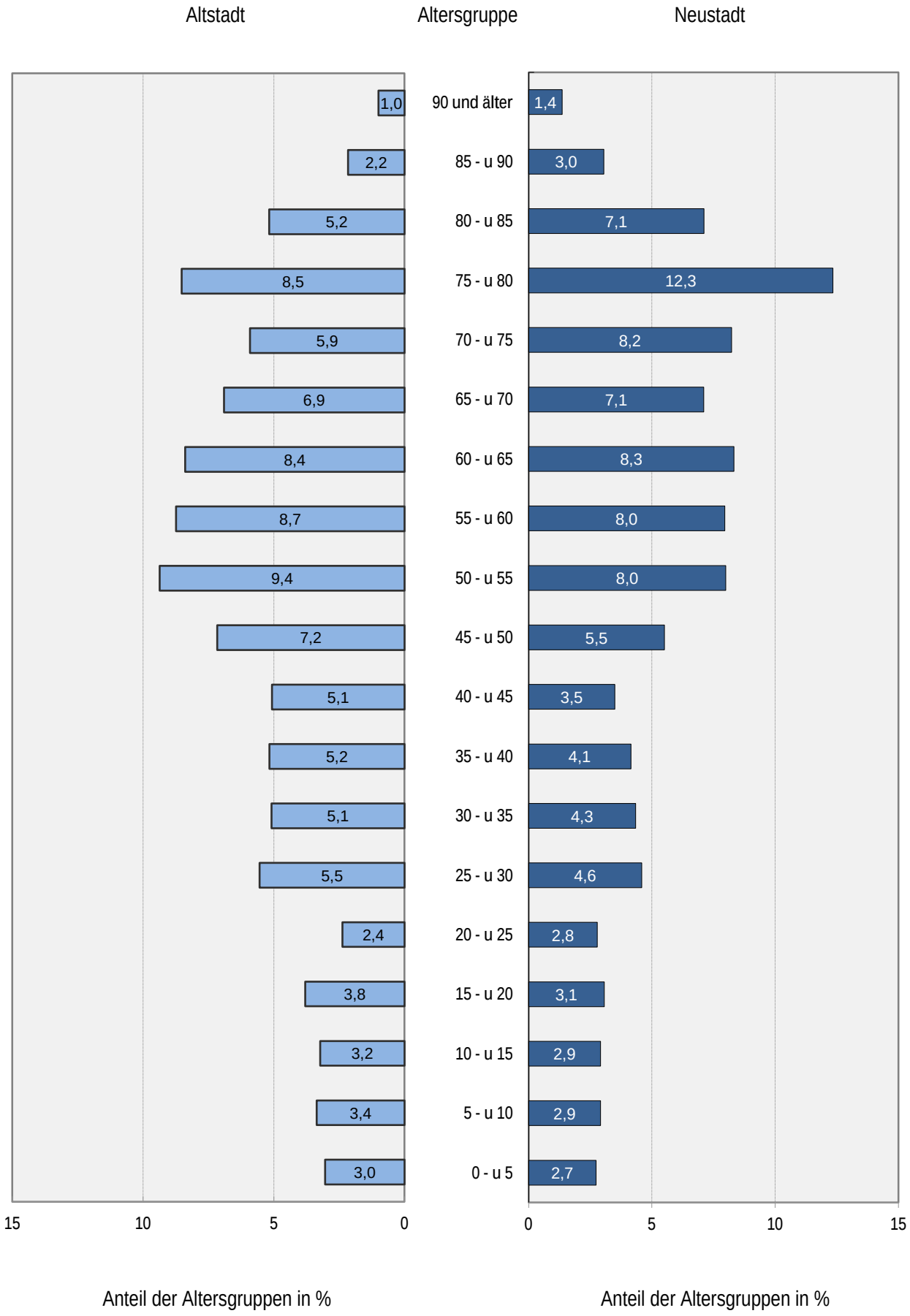

Bevölkerung nach Stadtteilen/Ortsteilen am 30.06.2016															
Stadtteil/Ortsteil	insg.	dar. weibl.	Ausländer insg.	im Alter von ... bis unter ... Jahren											
				0 - u 6		6 - u 15		15 - u 25		25 - u 40		40 - u 65		65 + älter	
				absolut	*in %*	absolut	*in %*	absolut	*in %*	absolut	*in %*	absolut	*in %*	absolut	*in %*
101 Neida	905	453	5	36	*4,0*	49	*5,4*	54	*6,0*	87	*9,6*	391	*43,2*	288	*31,8*
102 Dresdener Vorstadt	679	345	5	39	*5,7*	45	*6,6*	44	*6,5*	132	*19,4*	277	*40,8*	142	*20,9*
103 Am Bahnhof	1.732	849	144	71	*4,1*	134	*7,7*	140	*8,1*	399	*23,0*	563	*32,5*	425	*24,5*
104 Am Stadtrand (+105, 106)	1.818	948	36	68	*3,7*	88	*4,8*	104	*5,7*	323	*17,8*	730	*40,2*	505	*27,8*
107 Innere Altstadt	1.427	749	17	60	*4,2*	108	*7,6*	79	*5,5*	228	*16,0*	546	*38,3*	406	*28,5*
108 Senftenberger Vorstadt	1.649	844	11	46	*2,8*	105	*6,4*	113	*6,9*	168	*10,2*	670	*40,6*	547	*33,2*
109 Spremberger Vorstadt	1.083	567	12	26	*2,4*	19	*1,8*	40	*3,7*	131	*12,1*	422	*39,0*	445	*41,1*
Altstadt insgesamt	9.293	4.755	230	346	*3,7*	548	*5,9*	574	*6,2*	1.468	*15,8*	3.599	*38,7*	2.758	*29,7*
201 WK I	1.907	994	64	37	*1,9*	61	*3,2*	75	*3,9*	280	*14,7*	620	*32,5*	834	*43,7*
202 WK II	1.903	1.046	33	103	*5,4*	181	*9,5*	149	*7,8*	272	*14,3*	612	*32,2*	586	*30,8*
203 WK III	1.793	1.072	26	63	*3,5*	88	*4,9*	81	*4,5*	186	*10,4*	449	*25,0*	926	*51,6*
204 WK IV	1.754	917	80	60	*3,4*	80	*4,6*	98	*5,6*	248	*14,1*	576	*32,8*	692	*39,5*
205 WK V	3.368	1.738	70	74	*2,2*	120	*3,6*	172	*5,1*	442	*13,1*	1.202	*35,7*	1.358	*40,3*
206 WK VI	2.089	1.147	37	58	*2,8*	103	*4,9*	118	*5,6*	267	*12,8*	697	*33,4*	846	*40,5*
207 WK VII	1.234	606	17	40	*3,2*	54	*4,4*	60	*4,9*	170	*13,8*	416	*33,7*	494	*40,0*
208 WK VIII	2.183	1.125	62	67	*3,1*	75	*3,4*	99	*4,5*	268	*12,3*	742	*34,0*	932	*42,7*
209 WK IX	1.682	832	517	105	*6,2*	164	*9,8*	176	*10,5*	284	*16,9*	384	*22,8*	569	*33,8*
210 WK X	220	123	6	3	*1,4*	6	*2,7*	10	*4,5*	23	*10,5*	52	*23,6*	126	*57,3*
211 Neustadt Zentrum (+ 214)	1.054	538	32	38	*3,6*	81	*7,7*	81	*7,7*	131	*12,4*	389	*36,9*	334	*31,7*
212 Kühnicht	850	416	14	11	*1,3*	53	*6,2*	54	*6,4*	63	*7,4*	435	*51,2*	234	*27,5*
213 Grünewaldring	331	165	5	5	*1,5*	17	*5,1*	21	*6,3*	30	*9,1*	206	*62,2*	52	*15,7*
Neustadt insgesamt	20.368	10.719	963	664	*3,3*	1.083	*5,3*	1.194	*5,9*	2.664	*13,1*	6.780	*33,3*	7.983	*39,2*
Alt- und Neustadt insgesamt	29.661	15.474	1.193	1.010	*3,4*	1.631	*5,5*	1.768	*6,0*	4.132	*13,9*	10.379	*35,0*	10.741	*36,2*

Stadtteil/Ortsteil	insg.	dar. weibl.	Ausländer insg.	im Alter von ... bis unter ... Jahren											
				0 - u 6		6 - u 15		15 - u 25		25 - u 40		40 - u 65		65 + älter	
				absolut	*in %*	absolut	*in %*	absolut	*in %*	absolut	*in %*	absolut	*in %*	absolut	*in %*
301 Bröthen/Michalken	1.406	704	10	68	*4,8*	105	*7,5*	91	*6,5*	181	*12,9*	631	*44,9*	330	*23,5*
401 Knappenrode	695	347	3	21	*3,0*	56	*8,1*	45	*6,5*	102	*14,7*	287	*41,3*	184	*26,5*
501 Zeißig	906	451	5	27	*3,0*	56	*6,2*	49	*5,4*	89	*9,8*	417	*46,0*	268	*29,6*
601 Schwarzkollm	788	384	3	33	*4,2*	64	*8,1*	54	*6,9*	106	*13,5*	364	*46,2*	167	*21,2*
701 Dörgenhausen	679	317	8	26	*3,8*	59	*8,7*	45	*6,6*	106	*15,6*	295	*43,4*	148	*21,8*
Ortsteile insgesamt	4.474	2.203	29	175	*3,9*	340	*7,6*	284	*6,3*	584	*13,1*	1.994	*44,6*	1.097	*24,5*
Hoyerswerda insgesamt	34.135	17.677	1.222	1.185	*3,5*	1.971	*5,8*	2.052	*6,0*	4.716	*13,8*	12.373	*36,2*	11.838	*34,7*

Quelle: Stadt Hoyerswerda, Einwohnermelderegister

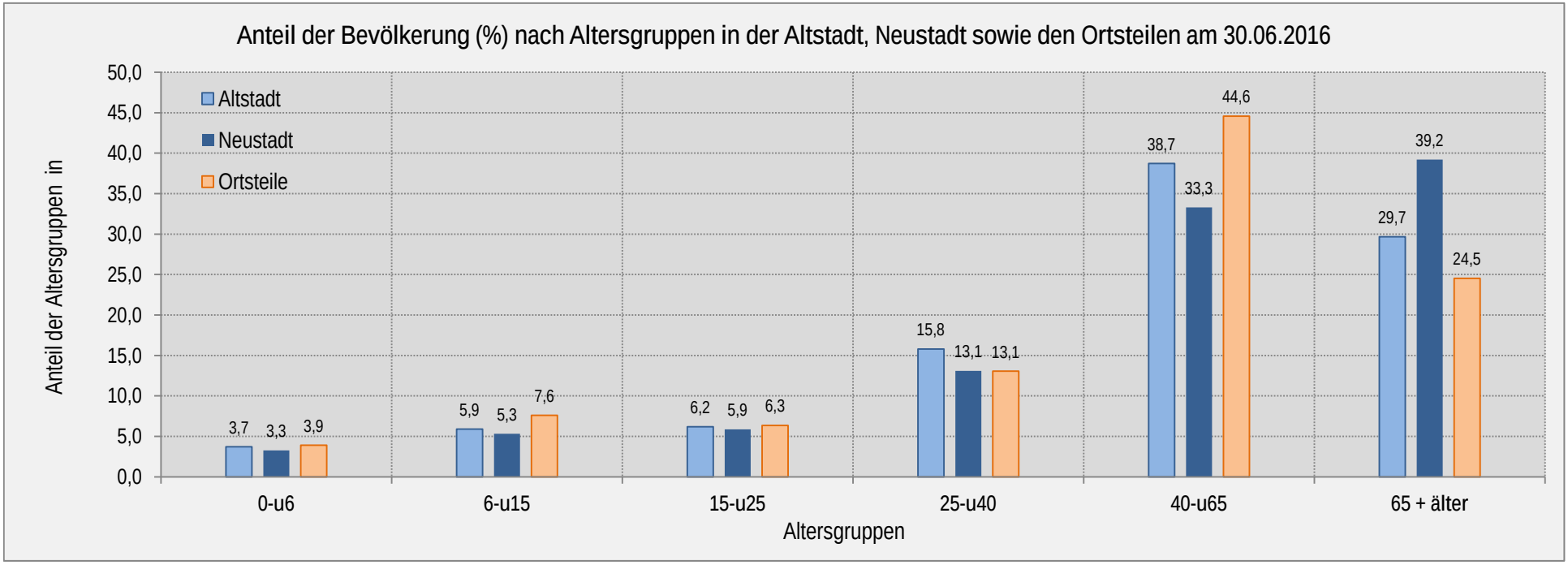

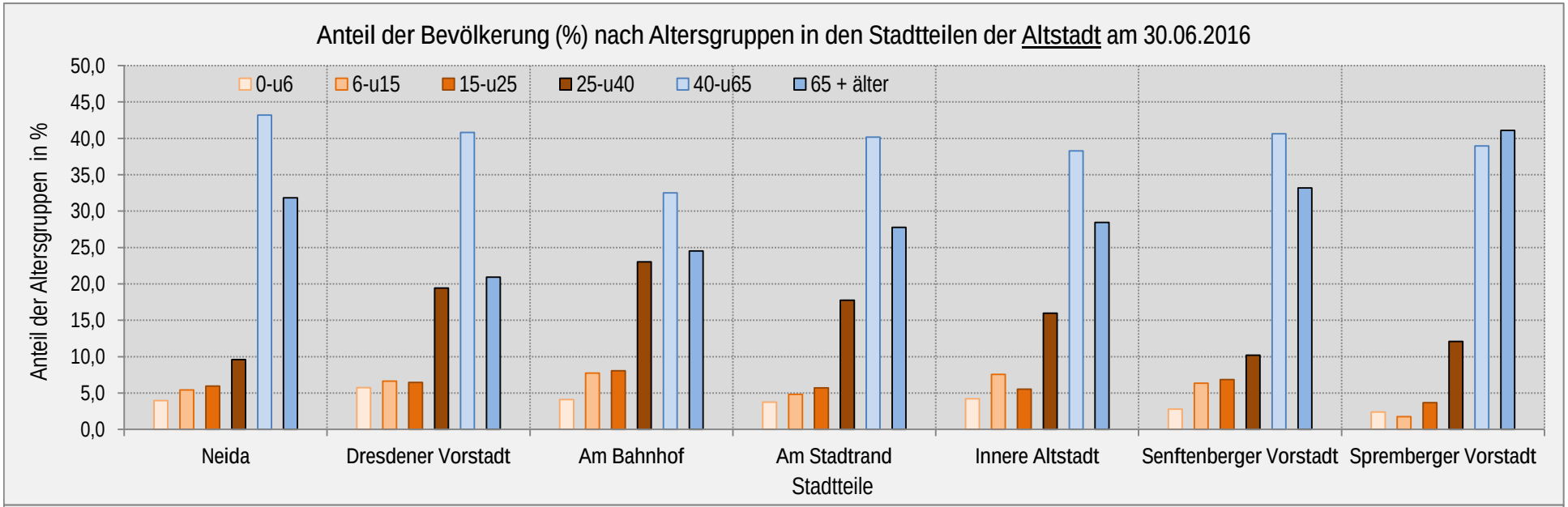
Anteil der Bevölkerung (%) nach Altersgruppen in den Stadtteilen der Altstadt am 30.06.2016
0-u6
6-u15
15-u25
25-u40
40-u65
65 + älter
Anteil der Altersgruppen in %
50,0
45,0
40,0
35,0
30,0
25,0
20,0
15,0
10,0
5,0
0,0
Neida
Dresdener Vorstadt
Am Bahnhof
Am Stadtrand
Innere Altstadt
Senftenberger Vorstadt
Spremberger Vorstadt
Stadtteile

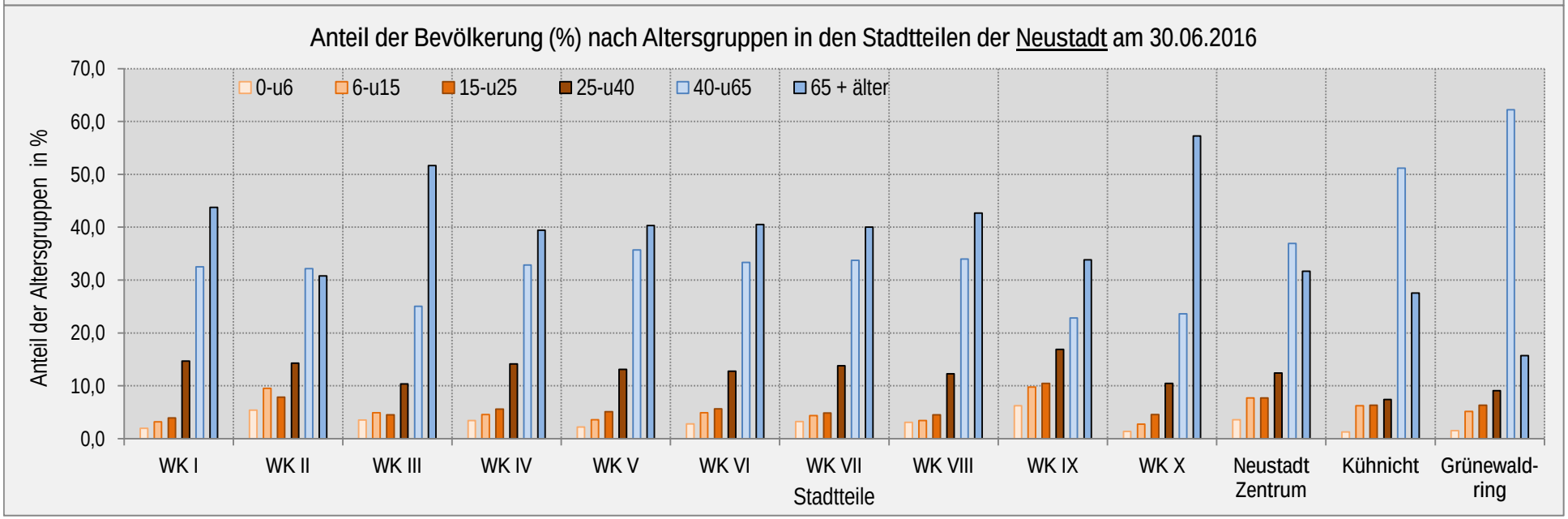
Anteil der Bevölkerung (%) nach Altersgruppen in den Stadtteilen der Neustadt am 30.06.2016
0-u6
6-u15
15-u25
25-u40
40-u65
65 + älter
Anteil der Altersgruppen in %
70,0
60,0
50,0
40,0
30,0
20,0
10,0
0,0
WK I
WK II
WK III
WK IV
WK V
WK VI
WK VII
WK VIII
WK IX
WK X
Neustadt Zentrum
Kühnicht
Grünewald-ring
Stadtteile

Eckwerte des Arbeitsmarktes nach SGB II und SGB III - Zeitreihe

Datenrevisionen können zu Abweichungen gegenüber Auswertungen mit früherem Erstellungsdatum führen. [1)]

Merkmale	2015												2016					
	Januar	Februar	März	April	Mai	Juni	Juli	August	September	Oktober	November	Dezember	Januar	Februar	März	April	Mai	Juni
	1	2	3	4	5	6	7	8	9	10	11	12	13	14	15	16	17	18
Arbeitssuchende																		
Bestand	3.231	3.213	3.191	3.133	3.060	3.061	3.072	3.040	2.931	2.913	2.898	2.906	2.892	2.892	2.901	2.833	2.829	2.793
Arbeitslose																		
Bestand	2.538	2.490	2.457	2.412	2.323	2.220	2.238	2.230	2.148	2.147	2.131	2.147	2.240	2.230	2.177	2.105	2.028	1.988
Männer	1.408	1.393	1.358	1.311	1.256	1.184	1.187	1.169	1.114	1.126	1.134	1.164	1.245	1.244	1.219	1.176	1.122	1.089
Frauen	1.130	1.097	1.099	1.101	1.067	1.036	1.051	1.061	1.034	1.021	997	983	995	986	958	929	906	899
15 bis unter 25 Jahre	119	113	112	124	115	96	112	116	104	99	107	106	114	120	125	121	112	107
dar.: 15 bis unter 20 Jahre	14	15	15	10	11	9	10	19	13	18	18	25	25	21	32	30	30	29
50 Jahre und älter	1.039	1.031	1.015	992	967	941	947	938	919	933	925	935	960	972	952	933	899	885
dar.: 55 Jahre und älter	573	564	560	552	532	516	521	524	517	524	534	536	547	555	554	541	535	520
Langzeitarbeitslose	1.376	1.321	1.302	1.311	1.286	1.245	1.229	1.212	1.194	1.212	1.188	1.189	1.237	1.219	1.214	1.200	1.185	1.156
Schwerbehinderte	128	128	124	128	128	129	130	134	136	135	138	136	125	119	115	113	115	113
Ausländer	46	47	43	46	45	44	44	42	42	43	43	43	44	47	46	51	50	43
Zugang																		
Insgesamt im Monat	450	294	310	311	262	219	287	279	285	299	277	273	336	297	240	255	237	265
seit Jahresbeginn	450	744	1.054	1.365	1.627	1.846	2.133	2.412	2.697	2.996	3.273	3.546	336	633	873	1.128	1.365	1.630
Abgang																		
Insgesamt im Monat	239	338	345	349	348	320	270	290	364	299	298	256	250	305	292	325	316	305
seit Jahresbeginn	239	577	922	1.271	1.619	1.939	2.209	2.499	2.863	3.162	3.460	3.716	250	555	847	1.172	1.488	1.793
Arbeitslosenquoten bezogen auf																		
- alle zivilen Erwerbspersonen	15,5	15,2	15,0	14,7	14,4	13,7	13,8	13,8	13,3	13,3	13,2	13,3	13,9	13,8	13,5	13,0	12,8	12,6
dar.: Männer	16,1	15,9	15,5	14,9	14,5	13,7	13,7	13,5	12,9	13,0	13,1	13,5	14,4	14,4	14,1	13,6	13,3	12,9
Frauen	14,9	14,4	14,4	14,5	14,2	13,8	14,0	14,1	13,7	13,6	13,3	13,1	13,2	13,1	12,7	12,3	12,3	12,2
15 bis unter 25 Jahre	10,0	9,5	9,4	10,4	10,8	9,0	10,5	10,9	9,8	9,3	10,0	9,9	10,7	11,3	11,7	11,4	12,6	12,1
15 bis unter 20 Jahre	5,8	6,2	6,2	4,1	4,9	4,0	4,4	8,4	5,8	8,0	8,0	11,1	11,1	9,3	14,2	13,3	11,7	11,3
Ausländer	16,0	16,3	14,9	16,0	17,4	17,0	17,0	16,3	16,3	16,6	16,6	16,6	17,0	18,2	17,8	19,7	19,5	16,8
- abhängige zivile Erwerbspersonen	17,1	16,8	16,6	16,3	15,8	15,1	15,3	15,2	14,6	14,6	14,5	14,6	15,3	15,2	14,8	14,4	14,2	13,9
Gemeldete Arbeitsstellen [2)]																		
Bestand	166	187	185	208	234	224	222	240	234	236	217	213	198	219	255	222	212	206
dar.: sozialversicherungspflichtig	165	183	180	205	233	224	222	239	233	235	214	209	194	214	251	219	210	205
sofort zu besetzen	139	153	149	173	205	209	197	209	202	213	186	196	170	179	226	203	199	190
Zugang im Monat	55	71	59	150	99	40	49	73	49	60	52	27	44	78	89	61	82	55
dar.: sozialversicherungspflichtig	53	65	58	150	99	40	49	72	49	60	50	27	43	75	88	59	82	54
Zugang seit Jahresbeginn	55	126	185	335	434	474	523	596	645	705	757	784	44	122	211	272	354	409
dar.: sozialversicherungspflichtig	53	118	176	326	425	465	514	586	635	695	745	772	43	118	206	265	347	401

Quelle: Bundesagentur für Arbeit

1) Nähere Informationen zur Revision der Statistik der Grundsicherung für Arbeitsuchende nach dem SGB II finden Sie unter:
http://statistik.arbeitsagentur.de/Statischer-Content/Grundlagen/Methodenberichte/Grundsicherung-Arbeitsuchende-SGBII/Generische-Publikationen/Methodenbericht-Revision-Grusi.pdf

2) Die Statistik der gemeldeten Arbeitsstellen umfasst ab Berichtsmonat Juli 2014 auch die Stellen aus dem automatisierten BA-Kooperationsverfahren (sog. Kooperationspartnerstellen, vgl. „Statistik der gemeldeten Arbeitsstellen - Berücksichtigung von Stellen aus dem automatisierten BA-Kooperationsverfahren“ unter
http://statistik.arbeitsagentur.de/Statischer-Content/Grundlagen/Methodenberichte/Arbeitsmarktstatistik/Generische-Publikationen/Methodenbericht-Beruecksichtigung-von-Stellen-aus-dem-automatisierten-BA-Kooperationsverfahren.pdf).
Die Revision erfolgt rückwirkend bis einschließlich Berichtsmonat Januar 2013.